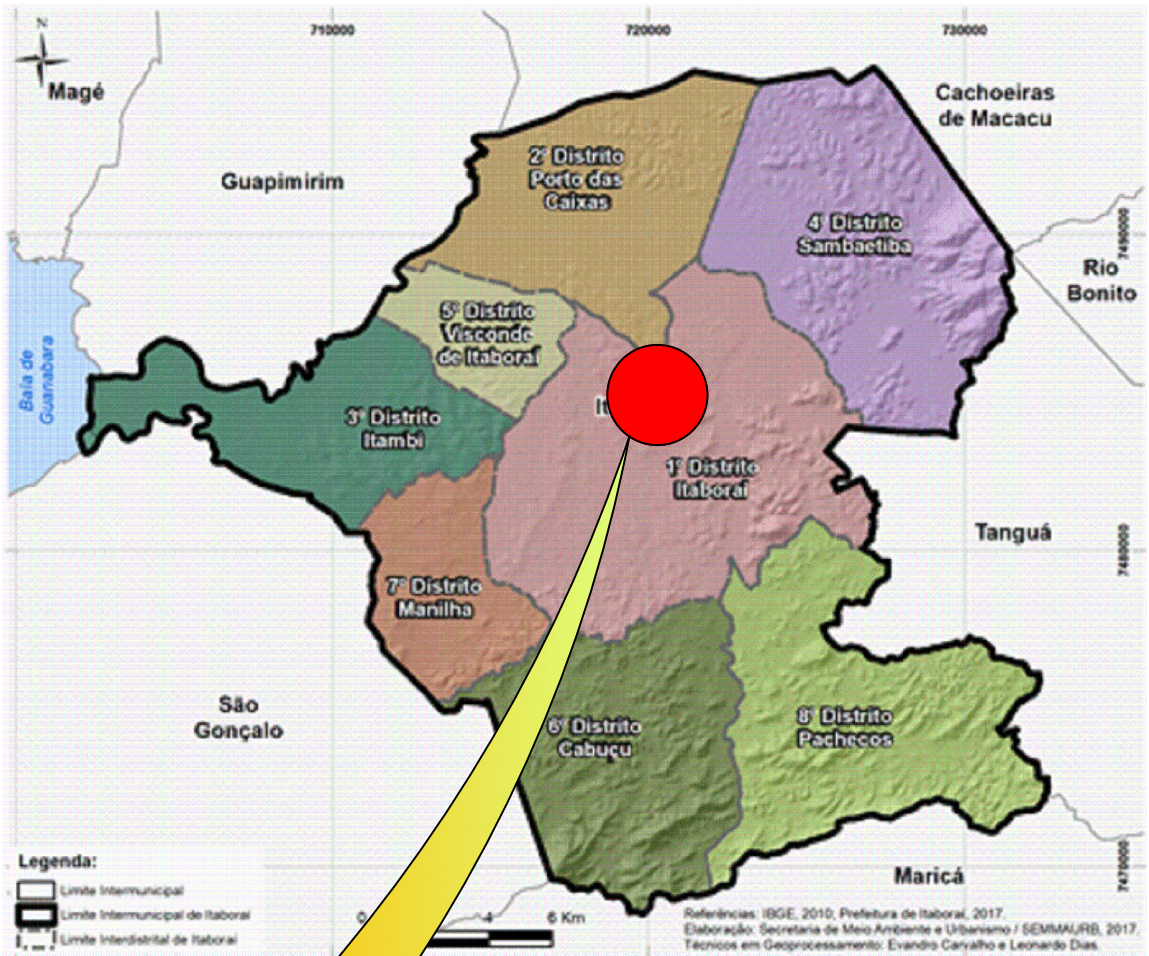





01 Planta de Localização
Sem escala




02 Mapa do Município de Itaboraí
Sem escala



03 Planta de Situação
Sem escala

PMI-SEMOB	
APROVADO	
EM 13 / 05 / 2025	 Engenheira Civil - Matrícula 25211 EM 13 / 05 / 2025

Coordenadas: 22°43'29.0"S 42°56'34.5"W

 SECRETARIA MUNICIPAL DE OBRAS Núcleo de Projetos		
Projeto: PROJETO BÁSICO DE DRENAGEM E PAVIMENTAÇÃO DE VIAS NO BAIRRO JOÃO CAETANO ITAMBI - ITABORAÍ, RJ - 2.1		DATA: MAIO/ 2025
Endereço: Cidade Grande Rio - Itaboraí RJ	DISTRITO: 1º	PRANCHA: 01
Assunto: Planta de Localização		Coordenadas: 22°43'29.0"S 42°56'34.5"W
ESCALA: Indicada		
Órgão Solicitante: Secretaria Municipal de Obras		
Secretário Municipal de Obras: Elber Corrêa da Silva Matrícula PMI 57.377		Assinatura:
Autor do Projeto: Juliana Almeida e Silva Engenheiro (a) Civil - CREA - RJ 2008122782		Assinatura: 